

БУЗУЛУКСКИЙ ГИДРОМЕЛИОРАТИВНЫЙ ТЕХНИКУМ-ФИЛИАЛ
ФЕДЕРАЛЬНОГО ГОСУДАРСТВЕННОГО БЮДЖЕТНОГО
ОБРАЗОВАТЕЛЬНОГО УЧРЕЖДЕНИЯ ВЫСШЕГО ОБРАЗОВАНИЯ
«ОРЕНБУРГСКИЙ ГОСУДАРСТВЕННЫЙ АГРАРНЫЙ УНИВЕРСИТЕТ»



УТВЕРЖДЕНО

Председатель учебно-методической комиссии
БГМТ – филиала ФГБОУ
ВО Оренбургский ГАУ
Евсюков С.А.

«15» сентября 2019 г.

РАБОЧАЯ ПРОГРАММА ПРАКТИКИ
ПП.02.01 ПРОИЗВОДСТВЕННАЯ ПРАКТИКА (по профилю
специальности)

ПМ.02 ПРОЕКТИРОВАНИЕ, ОРГАНИЗАЦИЯ И УСТРОЙСТВО
ТЕРРИТОРИЙ РАЗЛИЧНОГО НАЗНАЧЕНИЯ

Специальность 21.02.04 Землеустройство

Форма обучения очная

Срок получения СПО по ППССЗ 3 года 6 месяцев

Бузулук, 2019 г.

1 ПАСПОРТ РАБОЧЕЙ ПРОГРАММЫ ПРОИЗВОДСТВЕННОЙ ПРАКТИКИ ПМ.02 ПРОЕКТИРОВАНИЕ, ОРГАНИЗАЦИЯ И УСТРОЙСТВО ТЕРРИТОРИЙ РАЗЛИЧНОГО НАЗНАЧЕНИЯ

1.1 Область применения программы

Рабочая программа производственной практики является частью программы подготовки специалистов среднего звена в соответствии с ФГОС СПО 21.02.04 Землеустройство части освоения основного вида профессиональной деятельности и соответствующих профессиональных компетенций (ПК):

ПК 2.1 Подготавливать материалы почвенных, геоботанических, гидрологических и других изысканий для землеустроительного проектирования и кадастровой оценки земель.

ПК 2.2 Разрабатывать проекты образования новых и упорядочения существующих земельных владений и землепользований.

ПК 2.3 Составлять проекты внутрихозяйственного землеустройства.

ПК 2.4 Анализировать рабочие проекты по использованию и охране земель.

ПК 2.5 Осуществлять перенесение проектов землеустройства в натуру, для организации и устройства территорий различного назначения.

ПК 2.6 Планировать и организовывать землеустроительные работы на производственном участке.

Рабочая программа профессионального модуля может быть использована при освоении профессии рабочего в рамках специальности СПО 21.02.04 Землеустройство 12192 «Замерщик на топографо-геодезических и маркшейдерских работах».

1.2 Цели и задачи производственной практики

С целью овладения указанным видом профессиональной деятельности и соответствующими профессиональными компетенциями обучающийся в ходе освоения профессионального модуля должен:

иметь практический опыт:

- подготовки материалов почвенных, геоботанических, гидрологических и других изысканий для землеустроительного проектирования и кадастровой оценки земель;
- разработки проектов образования новых и упорядочения существующих земельных владений и землепользований;
- составления проектов внутрихозяйственного землеустройства;
- анализа рабочих проектов по использованию и охране земель;
- перенесения проектов землеустройства в натуру для организации и устройства территорий различного назначения;
- планирования и организации землеустроительных работ на производственном участке;

уметь:

- выявлять гидрографическую сеть, границы водосбросных площадей;
- анализировать механический состав почв, физические свойства почв, читать и составлять почвенные карты и картограммы, профили;
- проводить анализ результатов геоботанических обследований;
- оценивать водный режим почв;
- оформлять проектную и юридическую документацию по отводу земель и внутрихозяйственному землеустройству;
- выполнять работы по отводу земельных участков;
- анализировать проекты образования новых и упорядочения существующих земельных владений и землепользований;
- определять размеры возможных потерь и убытков при изъятии земель;
- проектировать севообороты на землях сельскохозяйственного назначения;

- разрабатывать проекты устройства территорий пастбищ, сенокосов, многолетних насаждений;
- оформлять планы землепользований и проекты внутрихозяйственного землеустройства в соответствии с требованиями стандартов;
- рассчитывать технико-экономические показатели рабочих проектов по использованию и охране земель;
- составлять сметы на производство работ по рекультивации нарушенных земель и культуртехнических работ;
- подготавливать геодезические данные и составлять рабочие чертежи;
- применять компьютерную графику для сельскохозяйственных угодий;
- переносить проект землеустройства в натуру различными способами;
- определять площади земельных участков различной конфигурации в натуре и на плане;
- оформлять договора и дополнительные соглашения на производство землеустроительных работ;

знать:

- виды работ при выполнении почвенных, геоботанических, гидрологических и других изысканий, их значение для землеустройства и кадастра;
- технологию землеустроительного проектирования;
- сущность и правовой режим землевладений и землепользования, порядок их образования;
- способы определения площадей;
- виды недостатков землевладений и землепользований, их влияние на использование земель и способы устранения;
- принципы организации и планирования землеустроительных работ;
- состав рабочих проектов по использованию и охране земель и методику их составления;
- региональные особенности землеустройства;
- способы и порядок перенесения проекта землеустройства в натуру;
- содержание и порядок составления договоров на выполнение землеустроительных работ;
- принципы организации и планирования землеустроительных работ.

Требования к результатам освоения производственной практики

В результате прохождения производственной практики, реализуемой в рамках модуля ПМ 02. Проектирование, организация и устройство территорий различного назначения ППССЗ по каждому из видов профессиональной деятельности, предусмотренных ФГОС СПО по специальности 21.02.04 Землеустройство, обучающийся должен **приобрести практический опыт работы:**

ВПД	Практический опыт работы
Проектирование, организация и устройство территорий различного назначения	Подготовки материалов почвенных, геоботанических, гидрологических и других изысканий для землеустроительного проектирования и кадастровой оценки земель
	Разработки проектов образования новых и упорядочения существующих землевладений и землепользовании
	Составления проектов внутрихозяйственного землеустройства

	Анализа рабочих проектов по использованию и охране земель
	Осуществления перенесения проектов землеустройства в натуру, для организации и устройства территорий различного назначения
	Планирования и организации землеустроительных работ на производственном участке

1.3 Количество часов на освоение программы производственной практики:

Всего -72 часа, в том числе:

В рамках освоения ПМ.02 Проектирование, организация и устройство территорий различного назначения - 72 часа.

2 РЕЗУЛЬТАТЫ ОСВОЕНИЯ ПРОГРАММЫ ПРОИЗВОДСТВЕННОЙ ПРАКТИКИ

Результатом освоения рабочей программы производственной практики является овладение обучающимися видом профессиональной деятельности, в том числе профессиональными (ПК) и общими (ОК) компетенциями

Код	Наименование результата обучения
ПК 2.1	Подготавливать материалы почвенных, геоботанических, гидрологических и других изысканий для землеустроительного проектирования и кадастровой оценки земель.
ПК 2.2	Разрабатывать проекты образования новых и упорядочения существующих землевладений и землепользований.
ПК 2.3	Составлять проекты внутрихозяйственного землеустройства.
ПК 2.4	Анализировать рабочие проекты по использованию и охране земель.
ПК 2.5	Осуществлять перенесение проектов землеустройства в натуру, для организации и устройства территорий различного назначения.
ПК 2.6	Планировать и организовывать землеустроительные работы на производственном участке.
ОК 1	Понимать сущность и социальную значимость своей будущей профессии, проявлять к ней устойчивый интерес.
ОК 2	Соблюдать требования экологической безопасности и принципы рационального природопользования, нести ответственность за экологические последствия профессиональной деятельности.
ОК 3	Обеспечивать соблюдение правил и требований безопасного труда на производственном участке.
ОК 4	Организовывать собственную деятельность, выбирать типовые методы решения профессиональных задач, оценивать их эффективность и качество.
ОК 5	Принимать решения в стандартных и нестандартных ситуациях и нести за них ответственность.
ОК 6	Осуществлять поиск и использование информации, необходимой для эффективного выполнения профессиональных задач, профессионального и личностного развития.
ОК 7	Использовать информационно-коммуникационные технологии в профессиональной деятельности.
ОК 8	Работать в коллективе и команде, эффективно общаться с коллегами, руководством, потребителями.
ОК 9	Брать на себя ответственность за работу членов команды (подчиненных), результат выполнения заданий.

3 СТРУКТУРА И СОДЕРЖАНИЕ ПРОГРАММЫ ПРОИЗВОДСТВЕННОЙ ПРАКТИКИ

3.1 Содержание производственной практики (по профилю специальности)

Код профессиональных компетенций	Наименование профессиональных модулей	Количество часов по ПМ	Виды работ
ОК 1 - 9 ПК 2.1 - 2.6	ПМ 02. Проектирование, организация и устройство территорий различного назначения	72	AutoCAD Map 2000 Программные модули комплекса CREDO Программные продукты MapInfo Установление границ земельных участков на местности Подготовка и оформление межевого плана Составление технического отчета
			Промежуточная аттестация в форме дифференцированного зачета

3.2 Примерный тематический план и содержание производственной практики (по профилю специальности)

Наименование разделов и тем	Содержание учебного материала, практические работы, самостоятельная работа обучающихся	Объем часов	Формируемые компетенции	
			2	4
1 ПП.02.01 Производственная практика (по профилю специальности)		3		
	1	AutoCAD Map 2000	12	ОК 1-9 ПК 2.2, ПК 2.5, ПК 2.6
	2	Программные модули комплекса CREDO	12	ОК 1-9 ПК 2.2, ПК 2.5, ПК 2.6
	3	Программные продукты MapInfo	12	ОК 1-9 ПК 2.2, ПК 2.5, ПК 2.6
	4	Установление границ земельных участков на местности	12	ОК 1-9 ПК 2.2, ПК 2.5, ПК 2.6
	5	Подготовка и оформление межевого плана	12	ОК 2, ОК 4, ОК 9 ПК 2.1, ПК 2.3, ПК 2.4
	6	Составление технического отчета	12	ОК 2, ОК 4, ОК 9 ПК 2.1, ПК 2.3, ПК 2.4

4 УСЛОВИЯ РЕАЛИЗАЦИИ ПРОГРАММЫ ПРОИЗВОДСТВЕННОЙ ПРАКТИКИ

4.1 Требования к условиям проведения производственной практики (по профилю специальности)

Основной формой проведения производственной практики является самостоятельное выполнение студентами производственных функций на конкретных местах, отвечающих требованиям программы практики.

Реализация программы предполагает проведение производственной практики (по профилю специальности) на предприятиях на основании договора о проведении производственной практики, заключенного между БГМТ – филиалом ФГБОУ ВО Оренбургский ГАУ и организацией (предприятием, учреждением), предоставляющей рабочие места для проведения производственной практики:

1. ООО «Кадастровый центр», г. Бузулук
 2. ООО «Бузулукгеострой», г. Бузулук
 3. филиал ФГУП «Ростехинвентаризация» - федеральное БТИ, г. Бузулук
 4. Бузулукский филиал ГУП Оренбургской области «Облтезинвентаризация»
 5. Бузулукский отдел управления Росреестра Оренбургской области
- И в других организациях Оренбургской области

Лаборатория геодезии с основами картографии:

Учебный полигон:

Мобильный мультимедийный комплекс: мультимедиапроектор ViewSonic HJ559D, экран Lumien; ноутбук Lenovo 65030, учебная мебель (28 посадочных мест, рабочее место преподавателя), доска

Программное обеспечение:

Linux (Ubuntu) (распространяется свободно)

LibreOffice (распространяется свободно)

7-Zip(распространяется свободно)

Adobe Acrobat Reader (распространяется свободно).

Наглядные демонстрационные материалы

Наглядные учебные пособия: электронный тахеометр TOPCON;

геодезия в землеустройстве; инженерная геодезия; карта Оренбургской области; схема расположения листов карты;

ведомость координат.

Лабораторное оборудование: рейка алюминиевая – 5 шт; рулетка – 2 шт; штатив – 7 шт; буссоль – 10 шт; планиметр – 4 шт; нивелир – 3шт; рейки нивелирные – 10шт; теодолит – 6 шт; тахеограф – 15шт; веха с отражателем - 1 шт.; спутниковая система GPS - 2 шт.; электронный теодолит VEGA- 1 шт.; тахеометр TOPCON- 1 шт; транспортир – 14 шт.; масштабная линейка – 20 шт.

Лаборатория автоматизированной обработки землеустроительной информации:

Компьютерный класс (12 компьютеров), Интернет-коммуникации.

Мобильный мультимедийный комплекс: мультимедиапроектор ViewSonic PJ501, экран, нетбук Lenovo IdeaPad S110; учебная мебель (24 посадочных мест, рабочее место преподавателя)

Программное обеспечение:

Linux (Ubuntu) (распространяется свободно)

LibreOffice (распространяется свободно)

7-Zip(распространяется свободно);

Adobe Acrobat Reader (распространяется свободно) ;

Gimp; (распространяется свободно) ;

OpenProj (распространяется свободно);

VirtualBox (распространяется свободно);
UMLet (распространяется свободно);
Eclipse (распространяется свободно).
Наглядные демонстрационные материалы

4.2 Информационное обеспечение обучения

Основная литература:

1. Васильев Н.В. Основы землепользования и землеустройства [электронный курс]: [Текст] / Н.В. Васильев. - М.: Издательства Юрайт, 2017. - 376 с. (электронный ресурс)

<https://biblio-online.ru/viewer/osnovy-zemlepolzovaniya-i-zemleustroystva-420639#page/4>

Дополнительная литература:

1. Варламов А.А. Кадастровая деятельность: Учебник / А.А. Варламов. - М.: ФОРУМ: ИНФРА-М, 2018. - 280 с.

4.3 Общие требования к организации образовательного процесса

Обязательным условием допуска к производственной практике (по профилю специальности) в рамках профессионального модуля ПМ 02. Проектирование, организация и устройство территорий различного назначения является освоение МДК.02.01. Подготовка материалов для проектирования территорий, МДК.02.02 Разработка и анализ проектов межхозяйственного и внутрихозяйственного землеустройства, МДК.02.03 Организация и технология производства землеустроительных работ, МДК.02.04 Геоинформационные системы и технологии.

Освоению профессионального модуля предшествует изучение общепрофессиональных дисциплин: Основы геодезии и картографии, Основы геологии и геоморфологии, Основы почвоведения и сельскохозяйственного производства, Основы мелиорации и ландшафтоведения, Безопасность жизнедеятельности, Охрана труда.

4.4 Требования к квалификации педагогических кадров, осуществляющих руководство практикой

Дипломированные специалисты – преподаватели междисциплинарных курсов, а также общепрофессиональных дисциплин.

Требования к квалификации педагогических кадров, обеспечивающих обучение по междисциплинарному курсу:

- наличие высшего профессионального образования, соответствующего профилю преподаваемой дисциплины (модуля);
- опыт деятельности в организациях соответствующей профессиональной сферы;
- обязательное прохождение стажировки в профильных организациях не реже 1 раза в 3 года.

Требования к квалификации педагогических кадров, осуществляющих руководство практикой: педагогический состав, дипломированные специалисты – преподаватели междисциплинарных курсов, а также общепрофессиональных дисциплин.

5 КОНТРОЛЬ И ОЦЕНКА РЕЗУЛЬТАТОВ ОСВОЕНИЯ ПРОГРАММЫ ПРОИЗВОДСТВЕННОЙ ПРАКТИКИ (ВИДА ПРОФЕССИОНАЛЬНОЙ ДЕЯТЕЛЬНОСТИ)

Контроль и оценка результатов освоения производственной практики осуществляется в форме дифференцированного зачета.

По результатам практики руководителями практики от организации и от образовательной организации формируется аттестационный лист, содержащий сведения об уровне освоения обучающимся профессиональных компетенций, а также характеристика на обучающегося по освоению профессиональных компетенций в период прохождения практики.

Студенты, не выполнившие без уважительной причины программу практики или получившие отрицательную оценку, отчисляются из образовательного учреждения как имеющие академическую задолженность. В случае уважительной причины студенты направляются на практику вторично, в свободное от учебы время.

Результаты (освоенные профессиональные компетенции)	Формы и методы контроля и оценки
--	---

<ol style="list-style-type: none"> 1. Подготавливать материалы почвенных, геоботанических и других изысканий для землеустроительного проектирования и кадастровой оценки земель. 2. Разрабатывать проекты образования новых и упорядочения существующих землевладений и землепользований. 3. Составлять проекты внутрихозяйственного землеустройства 4. Анализировать рабочие проекты по использованию и охране земель. 5. Переносить проекты землеустройства в натуру. 6. Планировать и организовывать землеустроительные работы на участке. 	<p>Проверка отчета и дневника по практике</p> <p>Дифференцированный зачет</p>
---	---

АТТЕСТАЦИОННЫЙ ЛИСТ ПО ПРАКТИКЕ

 ФИО

обучающийся(ся) на _____ курсе
 по специальности 21.02.04 Землеустройство
 код и наименование

успешно прошел (ла) учебную практику по профессиональному модулю
ПМ 02. Проектирование, организация и устройство территорий различного назначения
 наименование профессионального модуля

в объеме 72 часов с «__» _____ 201__ г. по «__» _____ 201__ г.

в организации _____

_____ *наименование организации, юридический адрес*

Виды и качество выполнения работ

Виды и объем работ, выполненных обучающимся во время практики	Качество выполнения работ в соответствии с технологией и (или) требованиями организации, в которой проходила практика
_____	_____
_____	_____
_____	_____
_____	_____
_____	_____
_____	_____
_____	_____
_____	_____
_____	_____
_____	_____
_____	_____
_____	_____
_____	_____
_____	_____
_____	_____
_____	_____
_____	_____

Характеристика производственной и профессиональной деятельности обучающегося во время производственной практики *(дополнительно используются произвольные критерии по выбору ОО (на каких местах работал и сколько времени на каждом, краткое содержание выполненных работ практиканта и степень овладения им производственными навыками, дисциплина, посещаемость работы, общественная работа, пр.))* _____

Дата «__» _____ 201__ г.

Подпись руководителя практики
 _____/ФИО, должность

БУЗУЛУКСКИЙ ГИДРОМЕЛИОРАТИВНЫЙ ТЕХНИКУМ-ФИЛИАЛ
ФЕДЕРАЛЬНОГО ГОСУДАРСТВЕННОГО БЮДЖЕТНОГО ОБРАЗОВАТЕЛЬНОГО
УЧРЕЖДЕНИЯ ВЫСШЕГО ОБРАЗОВАНИЯ
«ОРЕНБУРГСКИЙ ГОСУДАРСТВЕННЫЙ АГРАРНЫЙ УНИВЕРСИТЕТ»

РАБОЧИЙ ДНЕВНИК

201__/201__ учебный год

Специальность 21.02.04 Землеустройство

ПП 02.01 Производственная практика (по профилю специальности)

ПМ 02. Проектирование, организация и устройство территорий различного назначения
(вид практики)

Курс 3, группа 31

(Фамилия, имя, отчество обучающегося)

Направлен(а) для прохождения практики _____

(название предприятия/организации)

сроком с «__» _____ 201_ г. по «__» _____ 201_ г.

БУЗУЛУКСКИЙ ГИДРОМЕЛИОРАТИВНЫЙ ТЕХНИКУМ-ФИЛИАЛ
ФЕДЕРАЛЬНОГО ГОСУДАРСТВЕННОГО БЮДЖЕТНОГО ОБРАЗОВАТЕЛЬНОГО
УЧРЕЖДЕНИЯ ВЫСШЕГО ОБРАЗОВАНИЯ
«ОРЕНБУРГСКИЙ ГОСУДАРСТВЕННЫЙ АГРАРНЫЙ УНИВЕРСИТЕТ»

ОТЧЕТ ПО ПРАКТИКЕ
ПП.02.01 ПРОИЗВОДСТВЕННАЯ ПРАКТИКА (по профилю специальности)

ПМ.02 Проектирование, организация и устройство территорий различного назначения

СПЕЦИАЛЬНОСТЬ 21.02.04 ЗЕМЛЕУСТРОЙСТВО

НА БАЗЕ ПРЕДПРИЯТИЯ _____

РУКОВОДИТЕЛЬ ПРАКТИКИ


_____ «__» _____ 201 г.
Ф.И.О. должность подпись

ИСПОЛНИТЕЛЬ СТУДЕНТ(КА)

_____ 3 курсе 31 группа «__» _____ 201 г.
Ф.И.О.


Бузулук, 20__ г.

Программа разработана в соответствии с ФГОС СПО по специальности 21.02.04 Землеустройство утвержденным Министерством образования и науки Российской Федерации 12 мая 2014 г, приказ № 485 и зарегистрированным в Минюст России 10 июня 2014 г № 32654.

Разработала:  - Исаева Е.А.
подпись


Программа рассмотрена и одобрена на заседании ПЦК специальности 21.02.04 Землеустройство

протокол № 9 от «13» мая 2019г.

Председатель ПЦК  - Исаева Е.А.

Программа рассмотрена и одобрена на заседании учебно-методической комиссии БГМТ-филиала ФГБОУ ВО Оренбургский ГАУ

Протокол № 7 от «15» мая 2019г.

Председатель учебно-методической комиссии  - Евсюков С.А.
подпись


СОГЛАСОВАНО
Методист

 - Леонтьева Е.Р.
подпись

Заведующая библиотекой

 - Дмитриева Н.М.
подпись

Зам. директора по
производственному обучению

 - Михайличенко В.В.
подпись